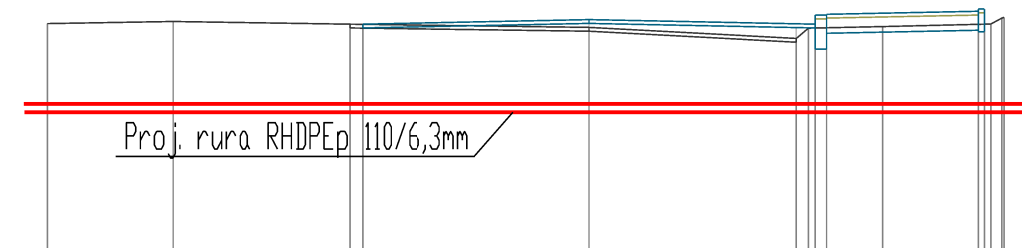


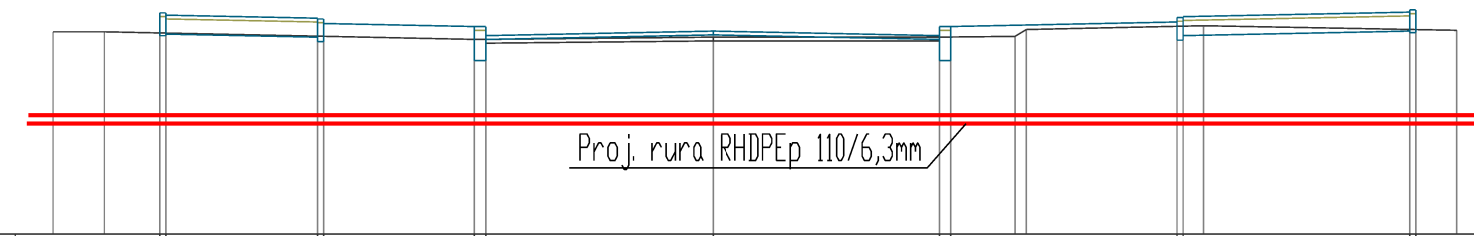
Pik = 0+660,00
Skala 1:100/100



P.P. = 95,00

RZĘDNE PROJ.			98,13		98,19	98,12	98,12	98,20
RZĘDNE PROJ. PRZEPUSTU	97,02	97,02	97,02		97,02	97,02	97,02	97,02
RZĘDNE KONS.			98,08		98,14	98,08	98,08	98,15
RZĘDNE TEREN	98,14	98,16	98,13		98,09	97,94	98,13	98,13
ODLEGŁOŚCI	-7,17	-5,50	-3,17		0,00	2,75	3,15	3,89

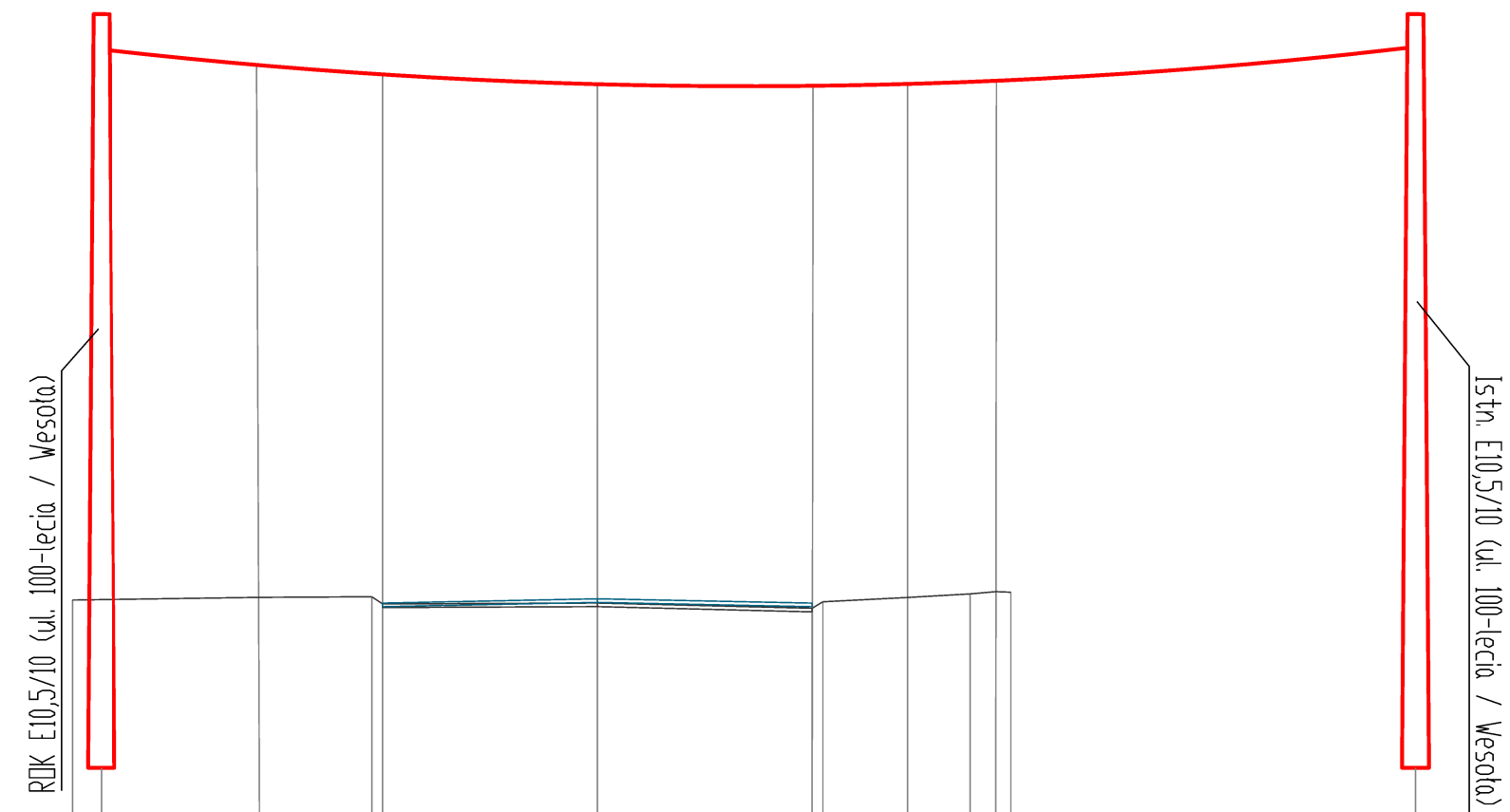
Pik = 0+825,00
Skala 1:100/100



P.P. = 96,00

RZĘDNE PROJ.								
RZĘDNE PROJ. PRZEPUSTU	97,70	97,70			97,70		97,70	97,70
RZĘDNE KONS.		98,63	98,65		98,61	98,55	98,50	98,58
RZĘDNE TEREN	98,68	98,68			98,58	98,58	98,64	98,64
ODLEGŁOŚCI	-8,73	-8,04	-7,23		-5,23	-3,15	0,00	3,00

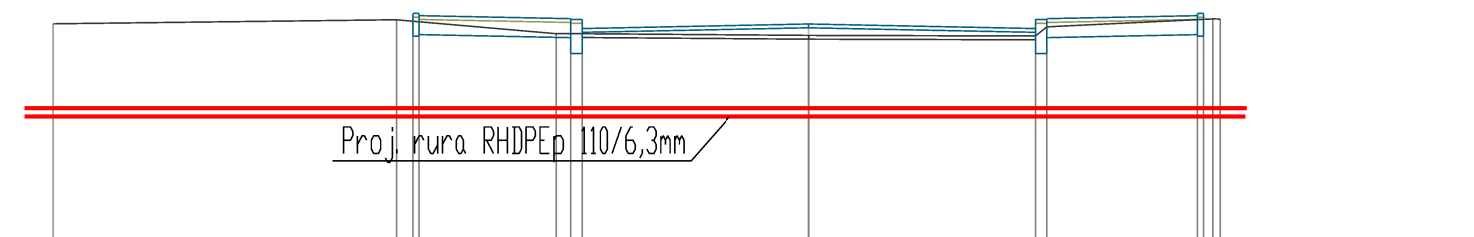
Pik = 0+730,00
Skala 1:100/100



P.P. = 95,00

RZĘDNE PROJ.			98,32		98,30	98,32		
RZĘDNE PROJ. EE	95,37	105,82	105,68		105,55	105,52	105,55	105,60
RZĘDNE KONS.			98,27		98,33	98,27		
RZĘDNE TEREN	98,36	98,40	98,41		98,32	98,25	98,40	98,45
ODLEGŁOŚCI	-7,32	-6,9	-4,71		-3,15	0,00	4,33	5,10

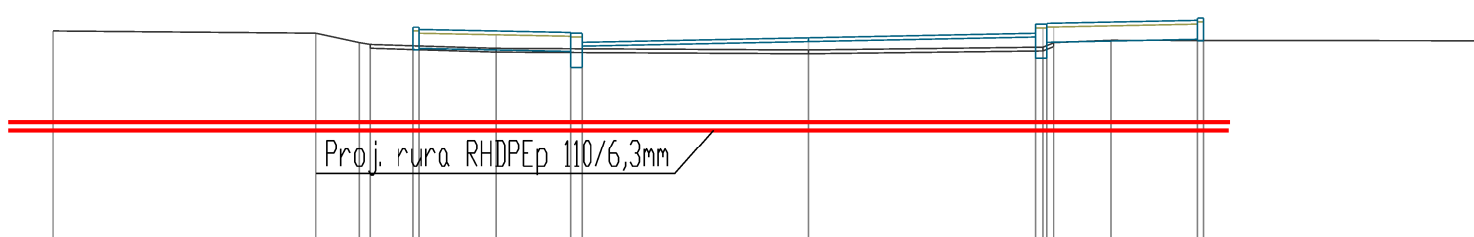
Pik = 0+858,00
Skala 1:100/100



P.P. = 96,00

RZĘDNE PROJ.								
RZĘDNE PROJ. PRZEPUSTU	97,73		97,73		97,73		97,73	97,73
RZĘDNE KONS.			98,75		98,73	98,55	98,50	98,58
RZĘDNE TEREN	98,91		98,96		98,78	98,78	98,86	98,86
ODLEGŁOŚCI	-10,00		-5,66		-3,24	-3,15	0,00	3,00

Pik = 1+010,00
Skala 1:100/100



P.P. = 96,00

RZĘDNE PROJ.								
RZĘDNE PROJ. PRZEPUSTU	97,90		97,90		97,90		97,90	97,90
RZĘDNE KONS.			98,74		98,72	98,51	98,54	98,62
RZĘDNE TEREN	98,99		98,96		98,76	98,76	98,85	98,85
ODLEGŁOŚCI	-10,00		-6,52		-4,13	-3,15	0,00	3,00

INWESTOR:  Zarząd Powiatu Wołomińskiego ul. Prądzyńskiego 3 05-200 Wołomin	JEDNOSTKA PROJEKTOWANIA:  T M P Projekt Biuro Projektów Drogowych Piotr Szydłowski ul. Dziedzickiego 32 21-500 Biała Podlaska tel. 506-426-712 e-mail: biuro@tmpprojekt.pl
--	---

NAZWA OBIEKTU BUDOWLANEGO:
ROZBUDOWA DROGI POWIATOWEJ NR 4312W NA ODCINKU OD PRZEJAZDU PKP W DUCZKACH DO RONDA W ZAGOŚCIŃCU NA POŁĄCZENIU UL. 100-LECIA, PODMIEJSKIEJ, SZKOLNEJ

ADRES:
woj. mazowieckie, powiat wołomiński, gm. Wołomin

STADIUM: PROJEKT WYKONAWCZY
BRANŻA: ELEKTROENERGETYCZNA

TYTUŁ RYSUNKU: Profile skrzyżowań proj. linii kablowej z drogą
SKALA: 1:100/100

STANOWISKO:	IMIĘ I NAZWISKO:	SPECJALNOŚĆ:	NR UPRAWNIEN:	PODPIS:
Projektant	mgr inż. Norbert Więsek	elektroenergetyczna	MAZ/0273/POOE/14	
Sprawdzający	mgr inż. Dominik Piesik	elektroenergetyczna	POM/0184/POOE/14	
DATA:	LISTOPAD 2016		NR RYSUNKU:	4